



Администрация города Сарова Нижегородской области

ПОСТАНОВЛЕНИЕ

25.12.2024

№ 3415

О внесении изменений в схему размещения рекламных конструкций на территории города Сарова Нижегородской области, утвержденную постановлением Администрации города Сарова от 01.07.2015 № 2424

В соответствии с Федеральным законом от 06.10.2003 № 131-ФЗ «Об общих принципах организации местного самоуправления в Российской Федерации», Федеральным законом от 13.03.2006 № 38-ФЗ «О рекламе», Постановлением Правительства Нижегородской области от 13.12.2013 № 945 «Об утверждении порядка предварительного согласования схем размещения рекламных конструкций на земельных участках независимо форм собственности, а также на зданиях или ином недвижимом имуществе, находящихся в собственности Нижегородской области или муниципальной собственности, и вносимых в них изменений», решением Городской Думы города Сарова от 30.01.2014 № 02/5-гд «Об утверждении Правил установки и эксплуатации рекламных конструкций в городе Сарове», письмом Министерства имущественных и земельных отношений Нижегородской области от 20.09.2024 № Сл-326-815239/24 о согласовании проекта внесения изменений в схему размещения рекламных конструкций, руководствуясь статьей 36 Устава городского округа город Саров Нижегородской области:

1. Внести в схему размещения рекламных конструкций на территории города Сарова Нижегородской области, утвержденную постановлением Администрации города Сарова от 01.07.2015 № 2424 (с изменениями, внесенными постановлениями Администрации города Сарова от 18.02.2016 № 498, от 01.08.2017 № 2497, от 16.06.2023 № 1473) (далее – Схема), следующие изменения:

1.1. Раздел 3 «Адресная программа (перечень адресов установки и эксплуатации рекламных конструкций)» Схемы изложить в новой редакции согласно приложению № 1 к настоящему постановлению;

1.2. Дополнить Схему разделом 4 «Графические материалы» в редакции согласно приложению № 2 к настоящему постановлению.

2. Настоящее постановление вступает в силу со дня опубликования.
3. Управлению делами Администрации города Сарова:
 - 3.1. Направить настоящее постановление в редакцию газеты «Городской курьер» для опубликования;
 - 3.2. Обеспечить размещение настоящего постановления на официальном сайте Администрации города Сарова в сети «Интернет»;
 - 3.3. Направить настоящее постановление в государственно-правовой департамент Нижегородской области.
4. Контроль за исполнением настоящего постановления возложить на заместителя главы Администрации города Сарова Бородулина Л.Б.

Глава города Сарова

A handwritten signature in blue ink, consisting of several loops and a central vertical stroke, positioned between the name of the official and the name of the official.

А.А.Сафонов

3. Адресная программа (перечень адресов установки и эксплуатации рекламных конструкций)

№ п/п	Адрес установки и эксплуатации РК	№ РК в Схеме (на карте)	Координаты места установки РК на карте (X м, Y м)	Вид РК	Тип РК	Размер РК	Кол-во сторон РК	Общая площадь информационного поля РК, кв.м	Тип смены изображения на РК	Собственник или законный владелец имущества, к которому присоединяется РК	Кадастровый номер участка/ номер кадастрового квартала	Планируемые ежегодные поступления в бюджет муниципального образования по договорам на установку и эксплуатацию РК, руб. (на основании нормативных правовых актов муниципального образования)	Стартовая цена торгов на заключение договора на установку и эксплуатацию РК, руб. (на основании нормативных правовых актов муниципального образования)
1	Нижегородская область, город Саров, улица Строителя Захарова, в районе дома 18 по проспекту Музрукова	3	375524, 2171967	Отдельно стоящая	Щит; светодиодный экран	6м x 3м; индивид. по проекту	2	36	Статический; динамический; электронный	Земельный участок, государственная собственность на который не разграничена	52:60:0010004	—	—
2	Нижегородская область, город Саров, улица Железнодорожная, напротив дома 10	4	374461, 2171735	Отдельно стоящая	Щит	6м x 3м	2	36	Статический; динамический	Земельный участок, государственная собственность на который не разграничена	52:60:0010025	—	—
3	Нижегородская область, город Саров, улица Силкина, дом 10/1 (западная сторона, место № 1)	5	373342, 2172940	Размещаемая на фасаде здания	Настенное панно	6м x 3м	1	18	Статическое изображение	МБУДО "Центр внешкольной работы" города Сарова	13:60:0010001:49	—	—




№ п/п	Адрес установки и эксплуатации РК	№ РК в Схеме (на карте)	Координаты места установки РК на карте (X м, Y м)	Вид РК	Тип РК	Размер РК	Кол-во сторон РК	Общая площадь информационного поля РК, кв.м	Тип смены изображения на РК	Собственник или законный владелец имущества, к которому присоединяется РК	Кадастровый номер участка/ номер кадастрового квартала	Планируемые ежегодные поступления в бюджет муниципального образования по договорам на установку и эксплуатацию РК, руб. (на основании нормативных правовых актов муниципального образования)	Стартовая цена торгов на заключение договора на установку и эксплуатацию РК, руб. (на основании нормативных правовых актов муниципального образования)
4	Нижегородская область, город Саров, улица Силкина, дом 10/1 (западная сторона, место № 2)	6	373437, 2172974	Размещаемая на фасаде здания	Настенное панно	6м x 3м	1	18	Статическое изображение	МБУДО "Центр внешкольной работы" города Сарова	13:60:0010001:49	—	—
5	Нижегородская область, город Саров, улица Силкина, в районе ГРС	7	375590, 2173836	Отдельно стоящая	Щит	6м x 3м	2	36	Статический; динамический	Земельный участок, государственная собственность на который не разграничена	52:60:0010038	—	—
6	Нижегородская область, город Саров, улица Курчатова, напротив дома 4, корпус 1	8	377068, 2172209	Отдельно стоящая	Щит	6м x 3м	2	36	Статический; динамический	Земельный участок, государственная собственность на который не разграничена	52:60:0010012	—	—
7	Нижегородская область, город Саров, дорога Большая Коммунальная	9	374185, 2169336	Отдельно стоящая	Щит	6м x 3м	2	36	Статический; динамический	Земельный участок, государственная собственность на который не разграничена	52:60:0010024	—	—

4. Графические материалы



































Приложение №2
к постановлению Администрации
от 25.02.2019 № 3415

Схема размещения рекламных конструкций на территории города Сарова Нижегородской области

УСЛОВНЫЕ ОБОЗНАЧЕНИЯ

-  - порядковый номер места размещения рекламной конструкции;
-  - отдельно стоящая рекламная конструкция;
-  - настенное панно

Функциональные зоны

- | существующий | планируемый | |
|---|---|--|
|  |  | Жилые зоны |
|  |  | Зона застройки индивидуальными жилыми домами |
|  |  | Общественно-деловые зоны |
|  |  | Зона специализированной общественной застройки |
|  |  | Производственные зоны, зоны инженерной и транспортной инфраструктуры |
|  |  | Производственная зона |
|  |  | Коммунально-складская зона |
|  |  | Зона инженерной инфраструктуры |
|  |  | Зона транспортной инфраструктуры |
|  |  | Зона садоводческих или огороднических некоммерческих товариществ |
|  |  | Зоны рекреационного назначения |
|  |  | Зона отдыха |
|  |  | Зона лесов |
|  |  | Зона кладбищ |
|  |  | Зона озелененных территорий специального назначения |
|  |  | Зоны специального назначения |
|  |  | Иные зоны |

Природные объекты

- Поверхностные водные объекты
-  Водоток (река, ручей, канал)

- Объект местного значения Объект регионального значения
-  

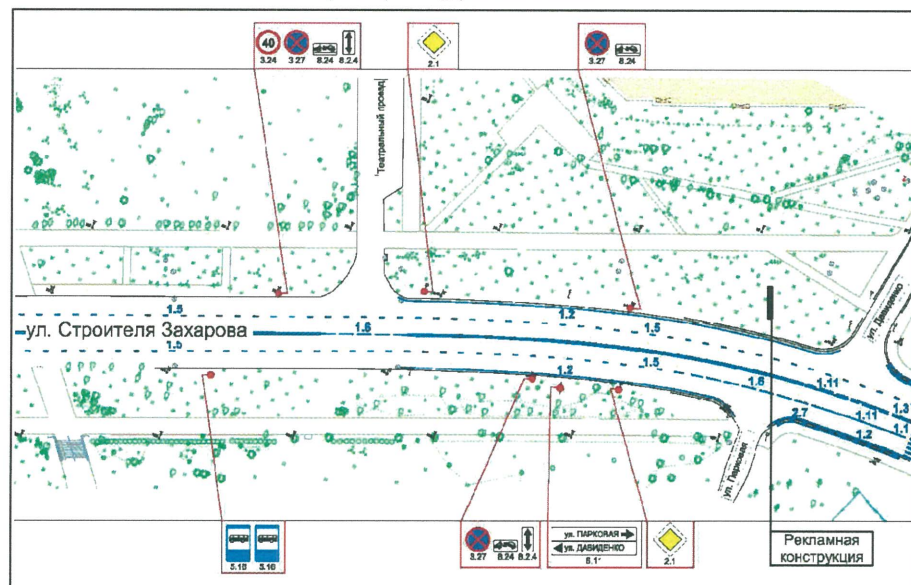
Объекты транспортной инфраструктуры

- Автомобильные дороги
-   Автомобильные дороги местного значения/
Главная улица
- Искусственные дорожные сооружения
-   Мостовое сооружение



Рекламная конструкция № 3 Адрес: Нижегородская область, город Саров, улица Строителя Захарова, в районе дома 18 по проспекту Музрукова

Схема места размещения с дорожными знаками



Фрагмент генерального плана города Сарова



Схема места размещения с публичной кадастровой карты



Фото места размещения



По ходу движения

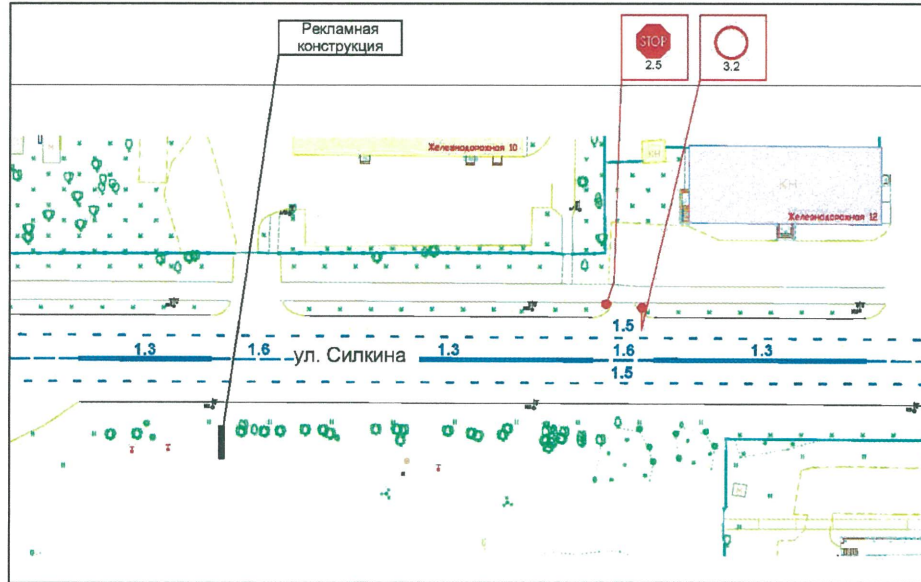
Против движения

Условные обозначения

- 3 — отдельно стоящая рекламная конструкция
- Зона транспортной инфраструктуры
- Жилая зона
- Зона застройки индивидуальными жилыми домами
- Зона специализированной общественной застройки
- Общественно-деловая зона
- Зона рекреационного назначения
- И - Объект культурно-просветительного назначения

Рекламная конструкция № 4 Адрес: Нижегородская область, город Саров, улица Железнодорожная, напротив дома 10

Схема места размещения с дорожными знаками



Фрагмент генерального плана города Сарова

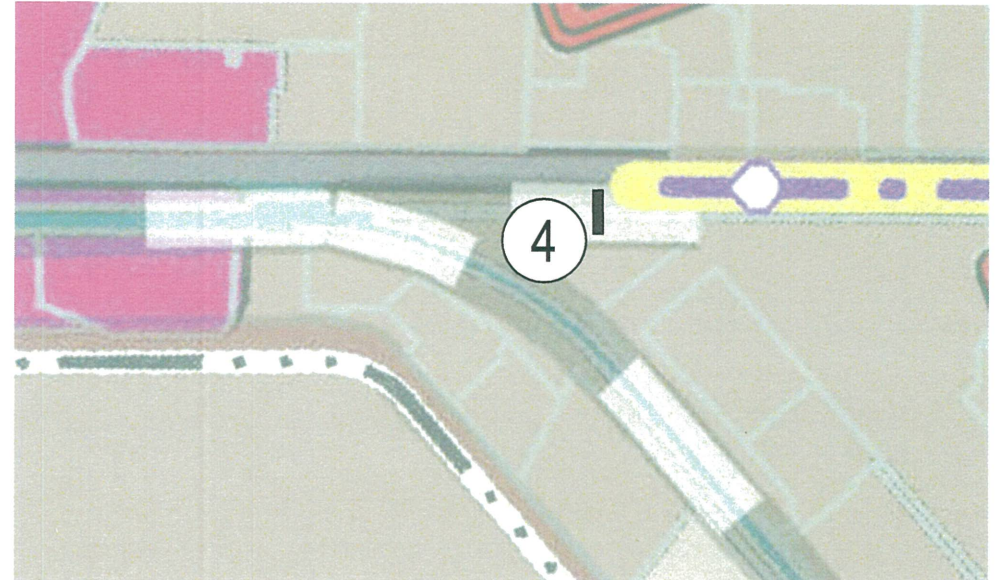


Схема места размещения с публичной кадастровой карты

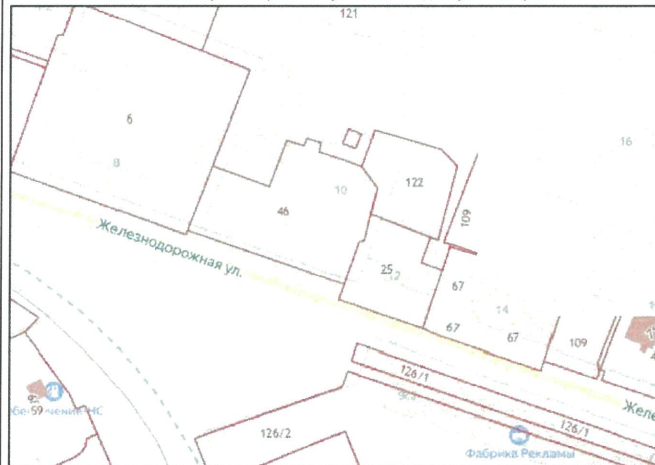


Фото места размещения



По ходу движения

Против движения

Условные обозначения

④ — отдельно стоящая рекламная конструкция

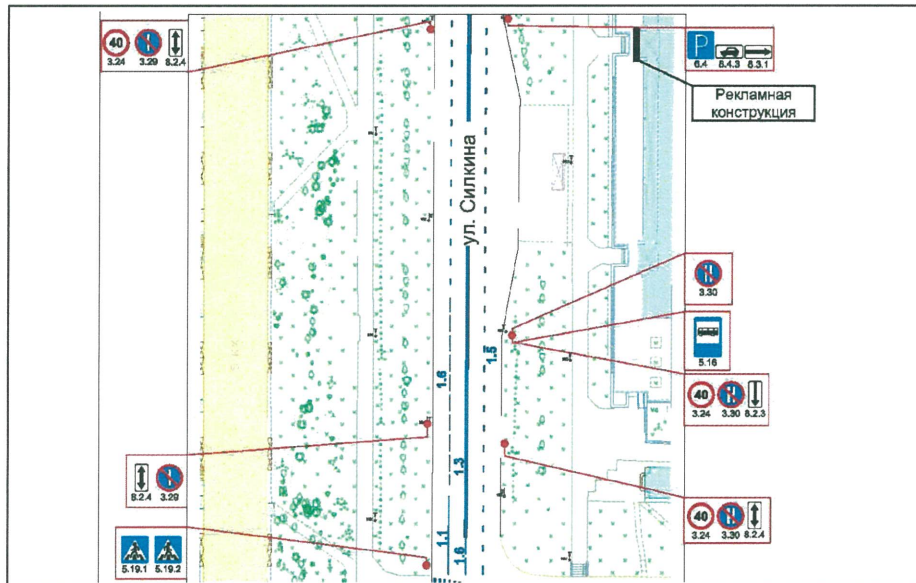
 - Производственная зона

 - Общественно-деловая зона

 - Зона транспортной инфраструктуры

Рекламная конструкция № 5 Адрес: Нижегородская область, город Саров, улица Силкина, д. 10/1 (западная сторона, место № 1)

Схема места размещения с дорожными знаками



Фрагмент генерального плана города Сарова

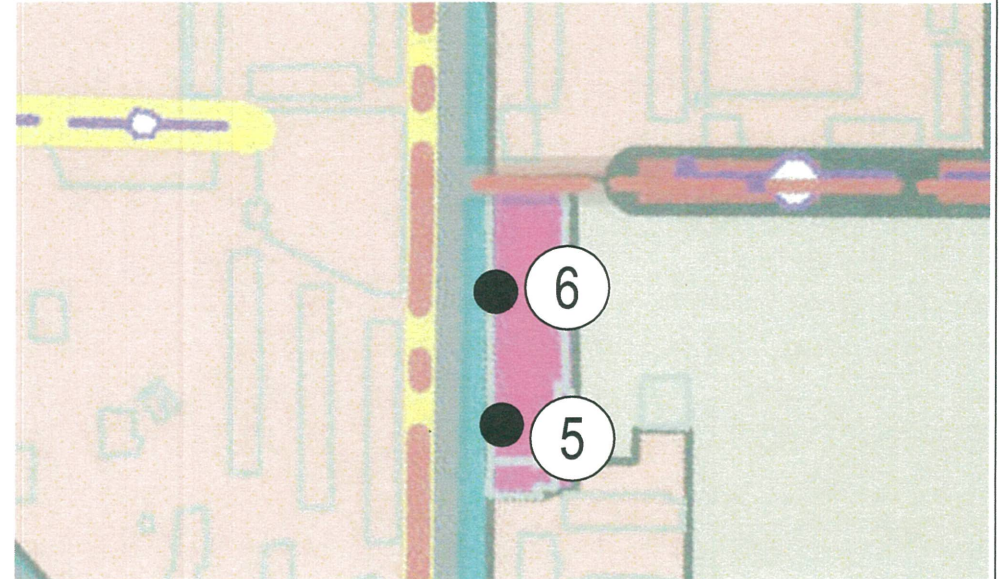


Схема места размещения с публичной кадастровой карты

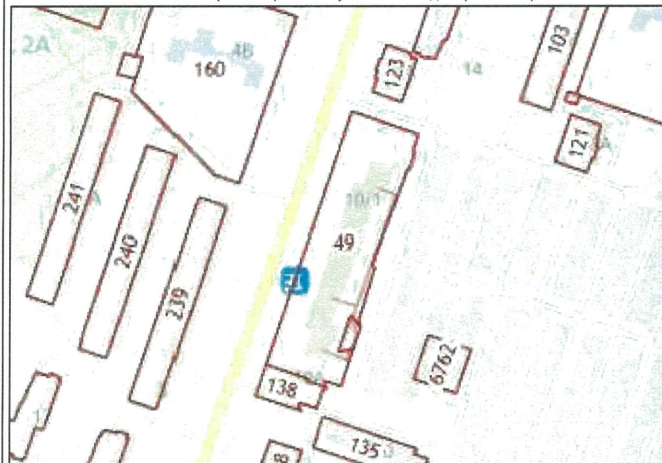


Фото места размещения



По ходу движения

Против движения

Условные обозначения

5 - настенное панно

 - Жилая зона

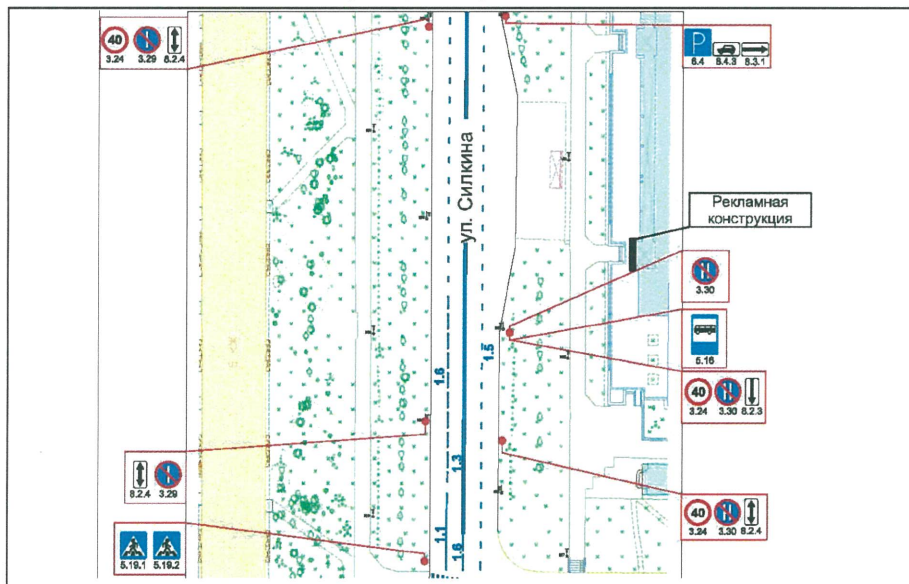
 - Общественно-деловая зона

 - Зона транспортной инфраструктуры

 - Коммунально-складская зона

Рекламная конструкция № 6 Адрес: Нижегородская область, город Саров, улица Силкина, д. 10/1 (западная сторона, место № 2)

Схема места размещения с дорожными знаками



Фрагмент генерального плана города Сарова

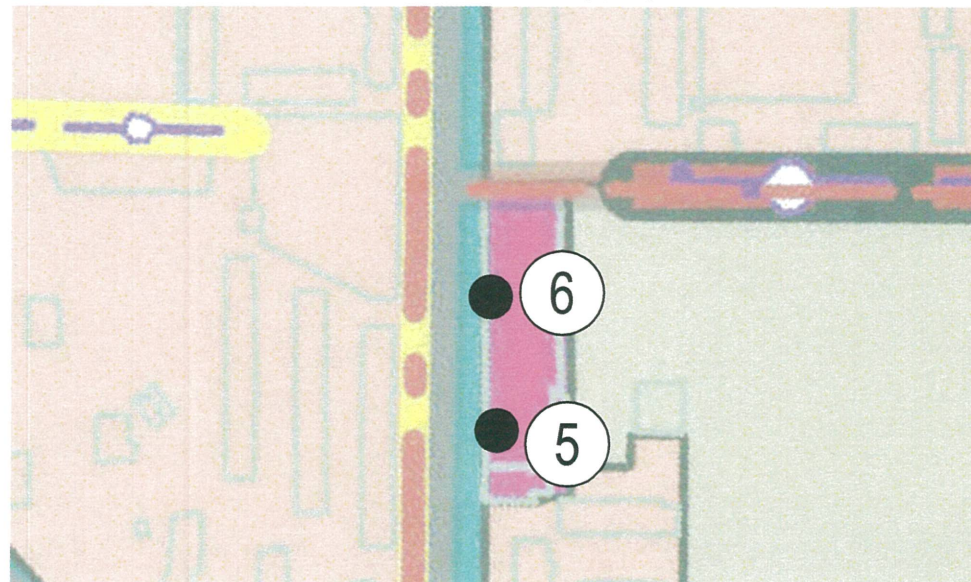


Схема места размещения с публичной кадастровой карты

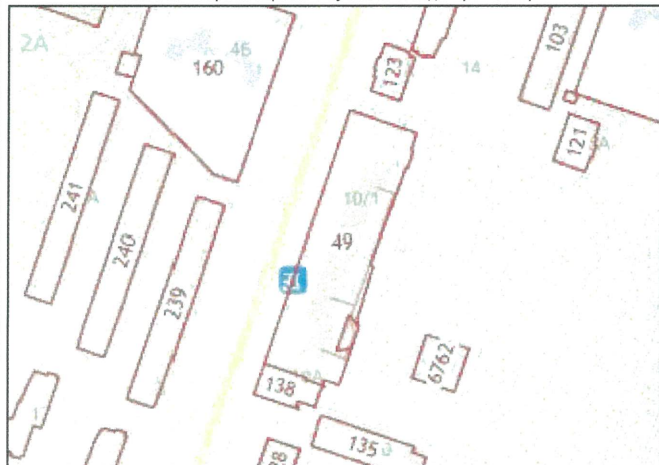


Фото места размещения



По ходу движения

Против движения

Условные обозначения

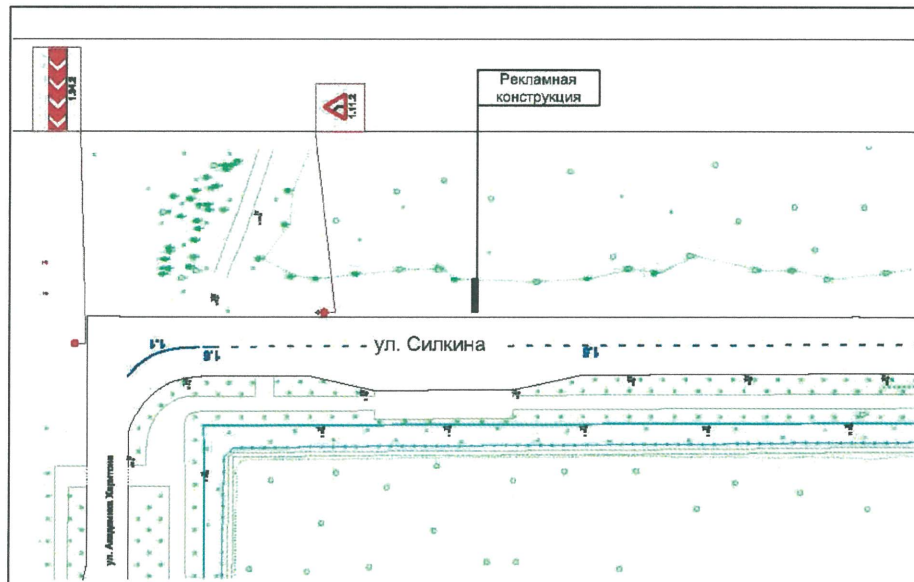
6 - настенное панно

Жилая зона
Общественно-деловая зона

Зона транспортной инфраструктуры
Коммунально-складская зона

Рекламная конструкция № 7 Адрес: Нижегородская область, город Саров, улица Силкина, в районе ГРС

Схема места размещения с дорожными знаками



Фрагмент генерального плана города Сарова

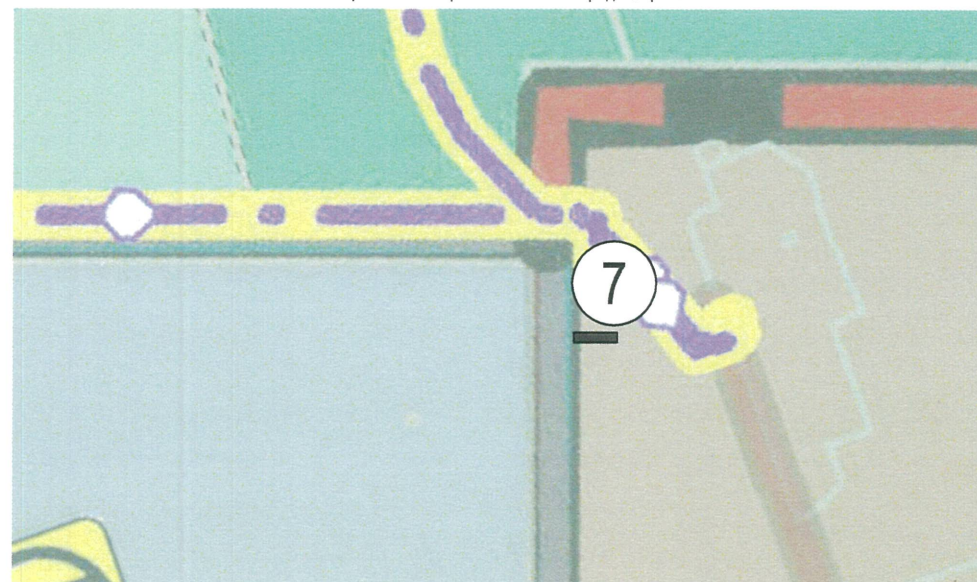


Схема места размещения с публичной кадастровой карты

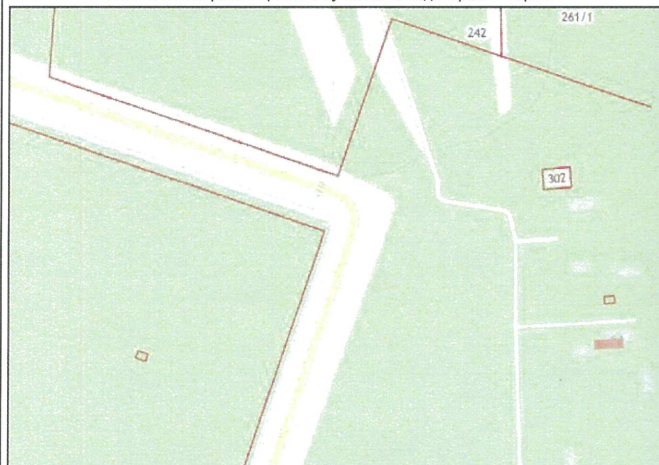






Фото места размещения







По ходу движения

Против движения

Условные обозначения

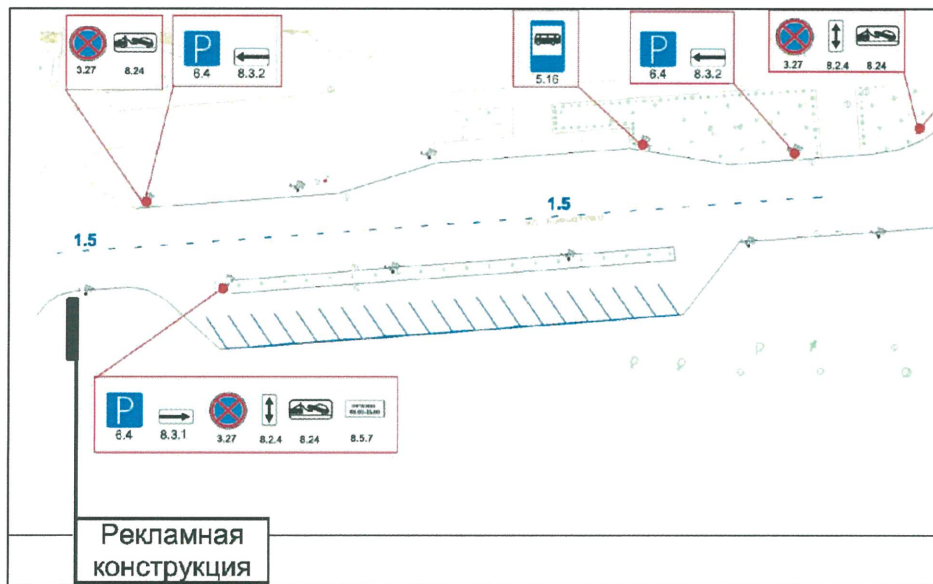
-  - отдельно стоящая рекламная конструкция
-  - Зона транспортной инфраструктуры

-  - Жилая зона
-  - Зона инженерной инфраструктуры

-  - Зона рекреационного назначения
-  - Зона садоводческих или огороднических некоммерческих товариществ

Рекламная конструкция № 8 Адрес: Нижегородская область, город Саров, улица Курчатова, напротив дома 4, корпус 1

Схема места размещения с дорожными знаками



Фрагмент генерального плана города Сарова




Схема места размещения с публичной кадастровой карты





Фото места размещения







По ходу движения

Против движения

Условные обозначения


-  - отдельно стоящая рекламная конструкция
-  - Зона специализированной общественной застройки

-  - Зона транспортной инфраструктуры
-  - Общественно-деловая зона

-  - Жилая зона
-  - Зона рекреационного назначения

Рекламная конструкция № 9 Адрес: Нижегородская область, город Саров, дорога Большая Коммунальная

Схема места размещения с дорожными знаками



Фрагмент генерального плана города Сарова

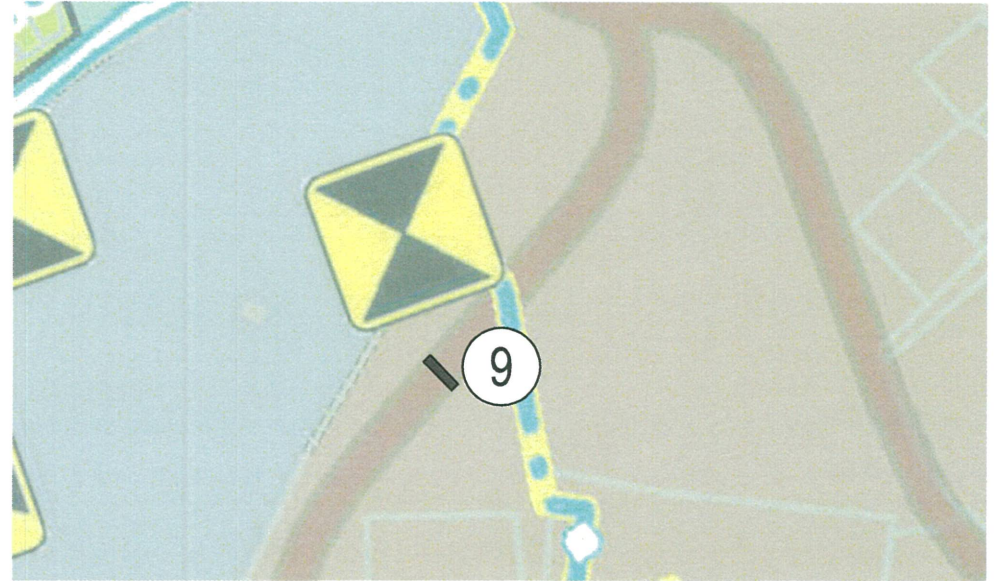


Схема места размещения с публичной кадастровой карты



Фото места размещения



По ходу движения

Против движения

Условные обозначения

9

- отдельно стоящая рекламная конструкция



- Зона специализированной общественной застройки



- Зона транспортной инфраструктуры



- Общественно-деловая зона



- Жилая зона



- Зона рекреационного назначения